

# **統計で見る宇都宮 2021**

**宇都宮商工会議所**

# 地理 ・ 気象

## 日本の中の宇都宮

全国 面積: 377,976.41km<sup>2</sup> (R2.10.1)

栃木県 面積: 6,408.09km<sup>2</sup> (R2.10.1)

宇都宮市 面積: 416.85km<sup>2</sup> (R2.10.1)

出典: 国土交通省国土地理院「令和元年全国都道府県市区町村別面積調」



### ○宇都宮市の位置

東端 東経 140度00分38秒(氷室町)  
 西端 東経 139度44分34秒(古賀志町)  
 南端 北緯 36度27分50秒(茂原町)  
 北端 北緯 36度43分48秒(宮山田町)

### ○宇都宮市の広がり

東西 23.97km  
 南北 29.53km

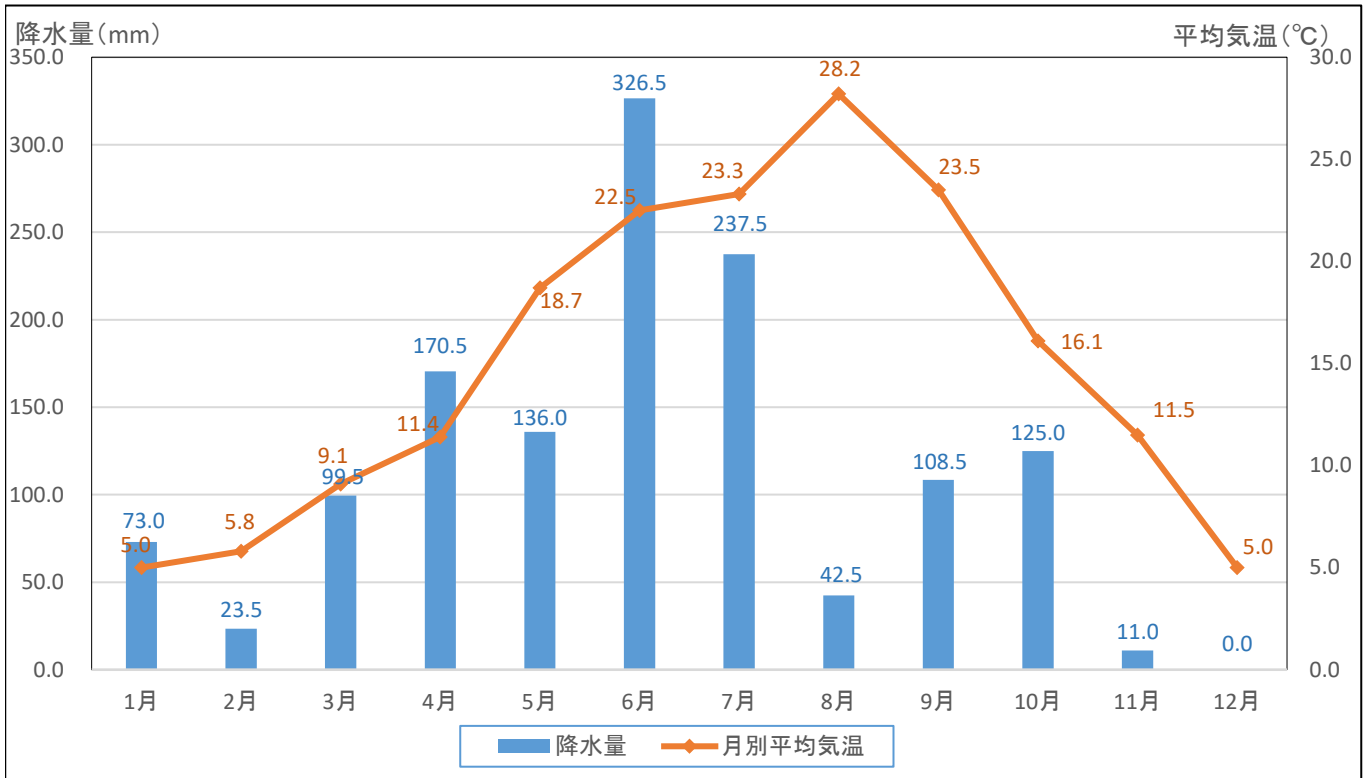
### 合併年月日

① 明治29年4月1日	⑩ 昭和29年8月1日
② 昭和9年1月1日	⑪ 昭和29年8月10日
③ 昭和14年4月1日	⑫ 昭和29年9月25日
④ 昭和17年7月1日	⑬ 昭和29年10月1日
⑤ 昭和24年4月1日	⑭ 昭和29年11月1日
⑥ 昭和26年6月1日	⑮ 昭和30年4月1日
⑦ 昭和27年4月1日	⑯ 昭和32年4月1日
⑧ 昭和27年6月1日	⑰ 平成元年11月10日
⑨ 昭和28年6月1日	⑱ 平成19年3月31日

# 地理・気象

## 気象

(令和2年)



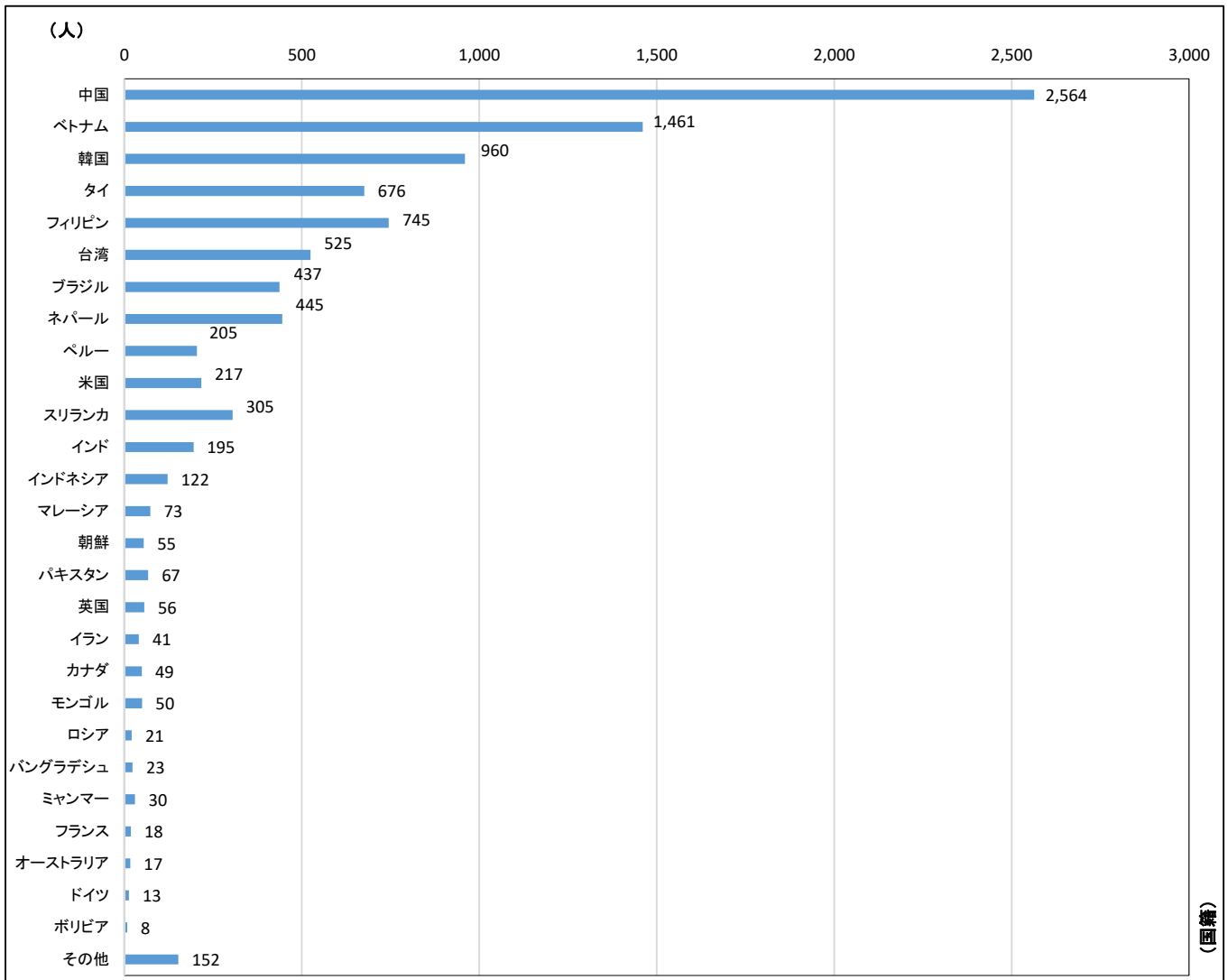
出典: 気象庁ホームページ

([https://www.data.jma.go.jp/obd/stats/etrn/view/monthly\\_s1.php?prec\\_no=41&block\\_no=47615&year=2018&month=&day=&view=](https://www.data.jma.go.jp/obd/stats/etrn/view/monthly_s1.php?prec_no=41&block_no=47615&year=2018&month=&day=&view=))

# 人 口

## 国籍別外国人人口

(平成30年12月末日現在)



出典:「宇都宮市統計データバンク」宇都宮市、クリエイティブ・コモンズ・ライセンス表示2.1

## 町人口ランキング

(令和元年12月末日現在)

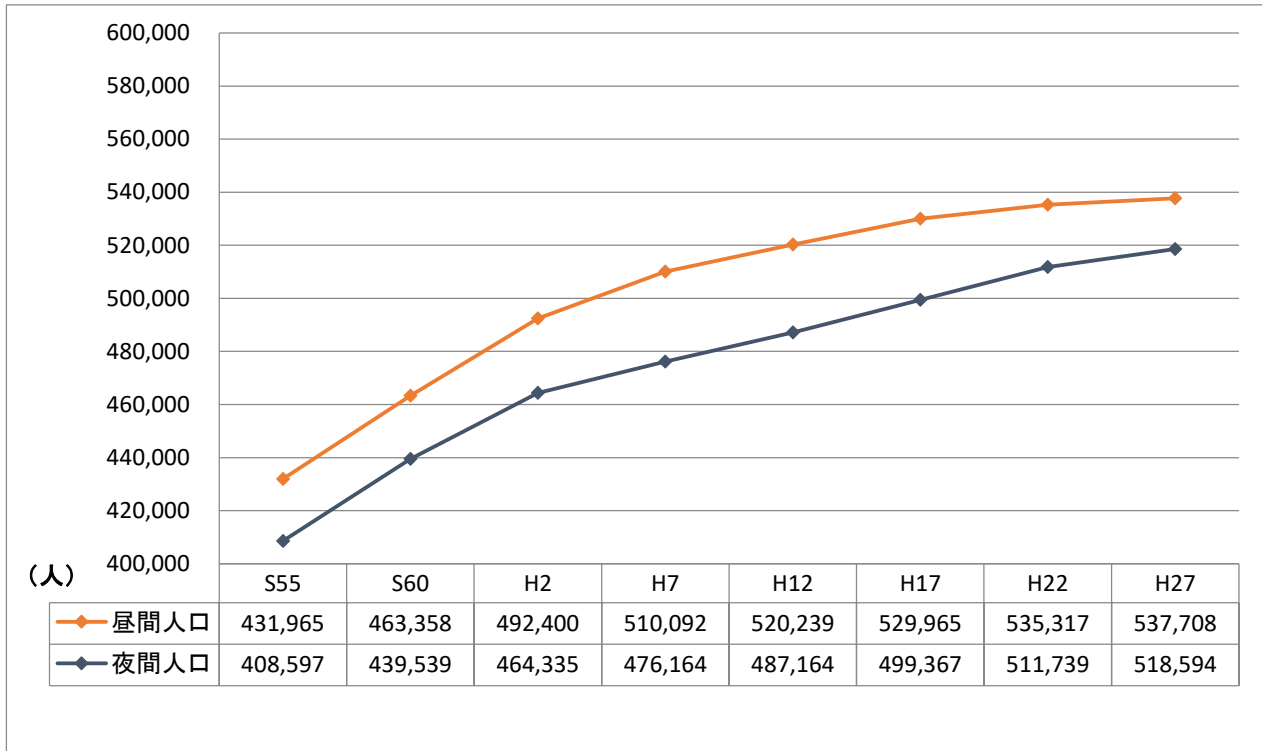
No.	町名	人口	男性	女性	世帯数	行政区域
1位	鶴田町	22,809	11,316	11,493	10,226	姿川
2位	駒生町	11,249	5,455	5,794	4,934	城山
3位	石井町	10,406	5,306	5,100	4,821	平石
4位	中岡本町	10,203	5,091	5,112	3,872	河内
5位	平松本町	9,709	4,984	4,725	4,750	横川
6位	下岡本町	9,619	4,901	4,718	4,251	河内
7位	御幸ヶ原町	8,707	4,457	4,250	4,018	豊郷
8位	下栗町	8,004	4,079	3,925	3,462	横川
9位	西川田町	7,439	3,679	3,760	3,198	姿川
10位	宝木本町	7,350	3,644	3,706	2,964	国本

出典:宇都宮市統計データバンク「町丁別人口」

# 人口

## 昼間・夜間人口

(各年10月1日現在)



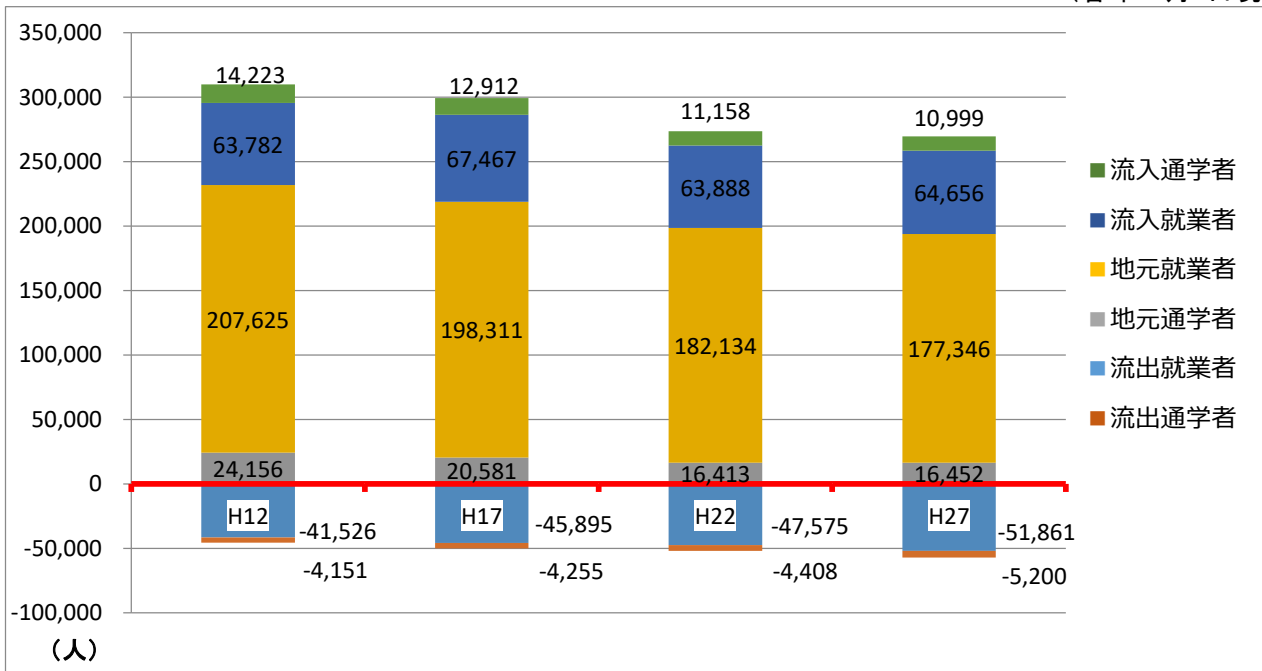
出典: 宇都宮市「宇都宮市統計書」

※15歳未満の者、労働力状態不詳の者、就業地・通学地が不詳で宇都宮市に常住している者を含む。

※旧上河内町、旧河内町を組み入れている。

## 15歳以上の流入・流出状況

(各年10月1日現在)



出典: 宇都宮市「宇都宮市統計書」

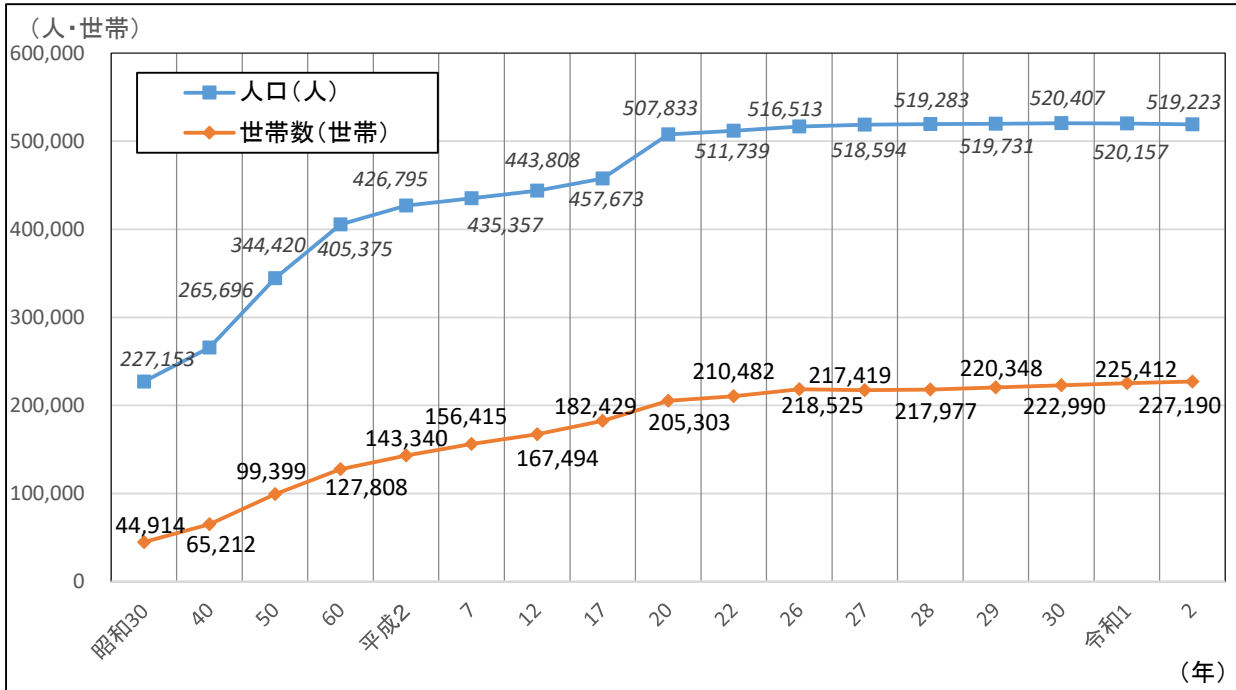
※旧上河内町、旧河内町を組み入れている。

※他市区町村への流出の総数は、流出先の市町村不詳を含む。

# 人口

## 人口・世帯

(各年12月末日現在, 昭和61年より1月1日現在)

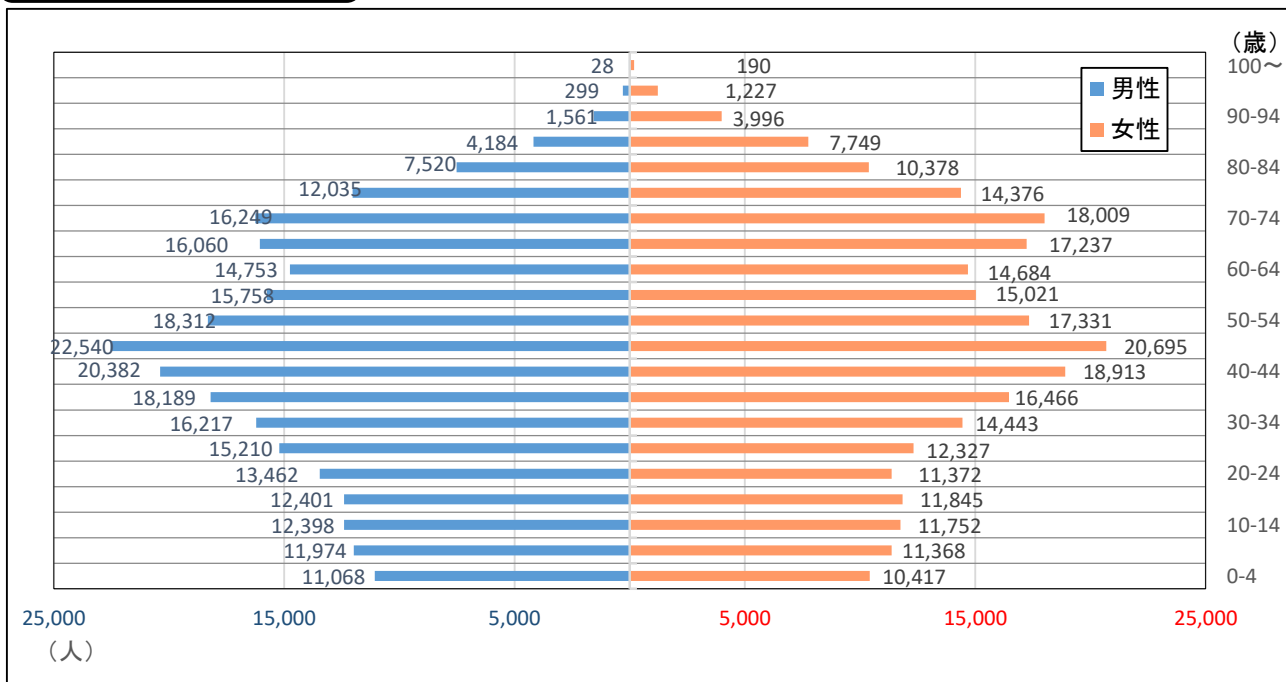


出典: 宇都宮統計データバンク「総合統計」

※平成20年以降は、合併した旧上河内町、旧河内町の数値を含む。

## 5歳階級別人口

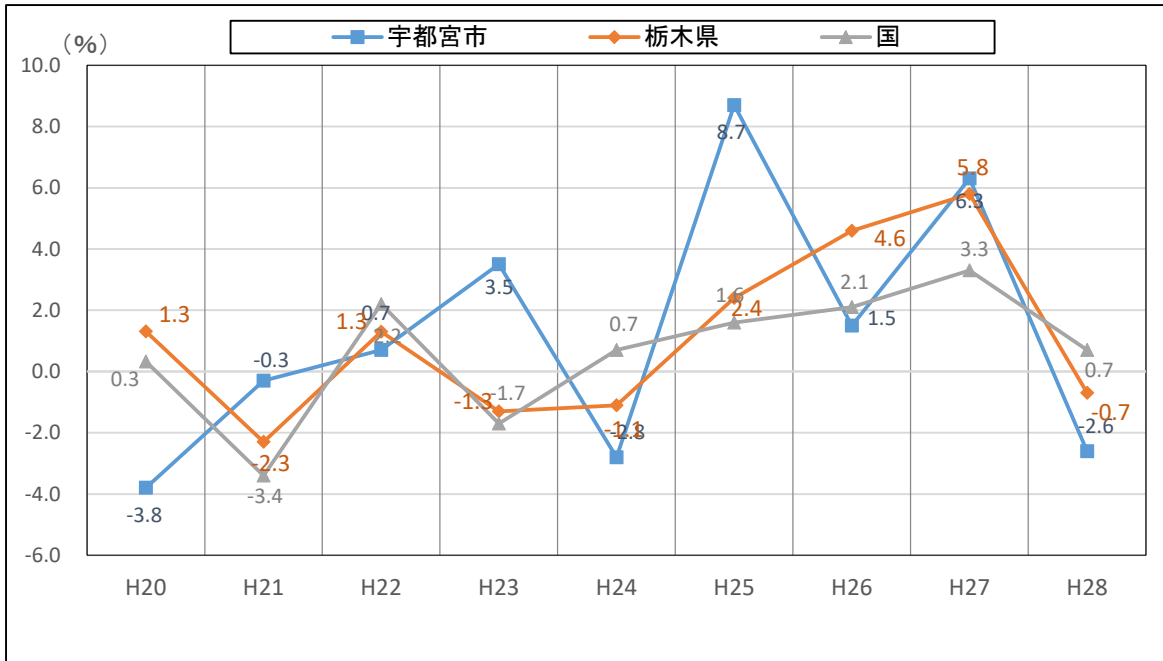
(令和2年3月末日現在)



出典: 宇都宮市統計データバンク「人口」

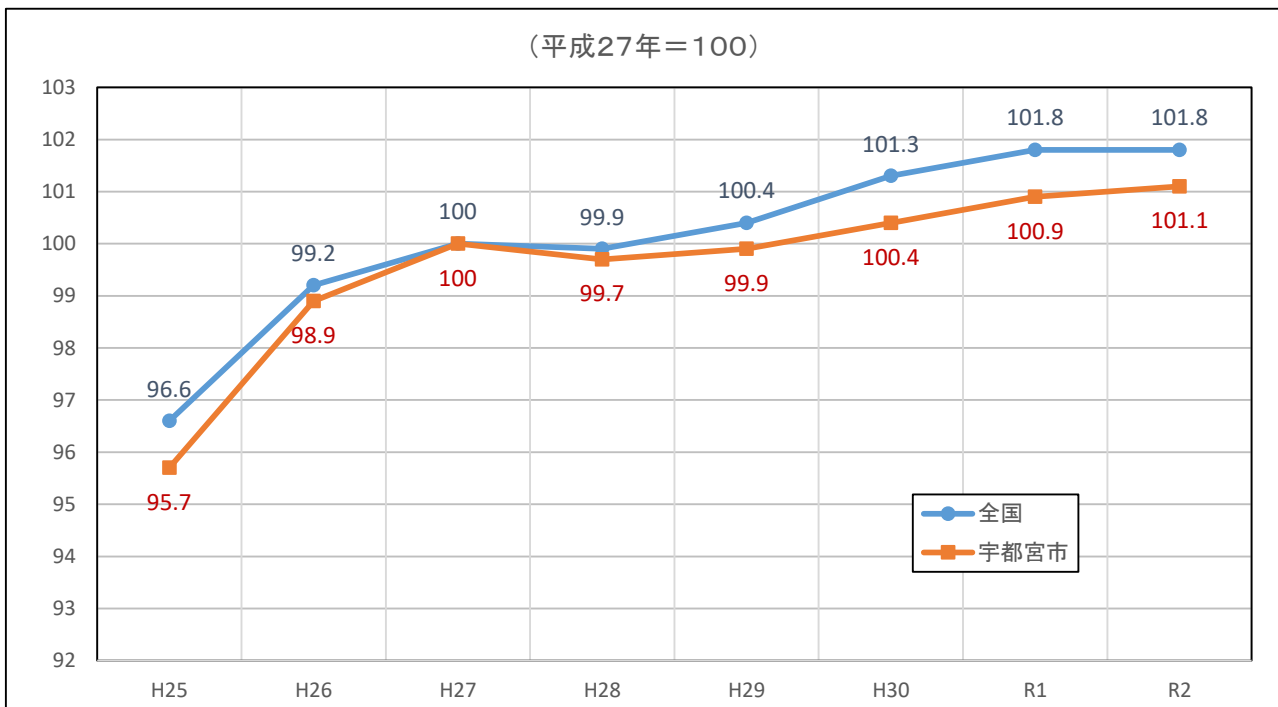
# 経 済

## 名目経済成長率の推移



出典: 宇都宮市データバンク「総合統計」  
 ※旧宇都宮市、旧上河内町、旧河内町を合算

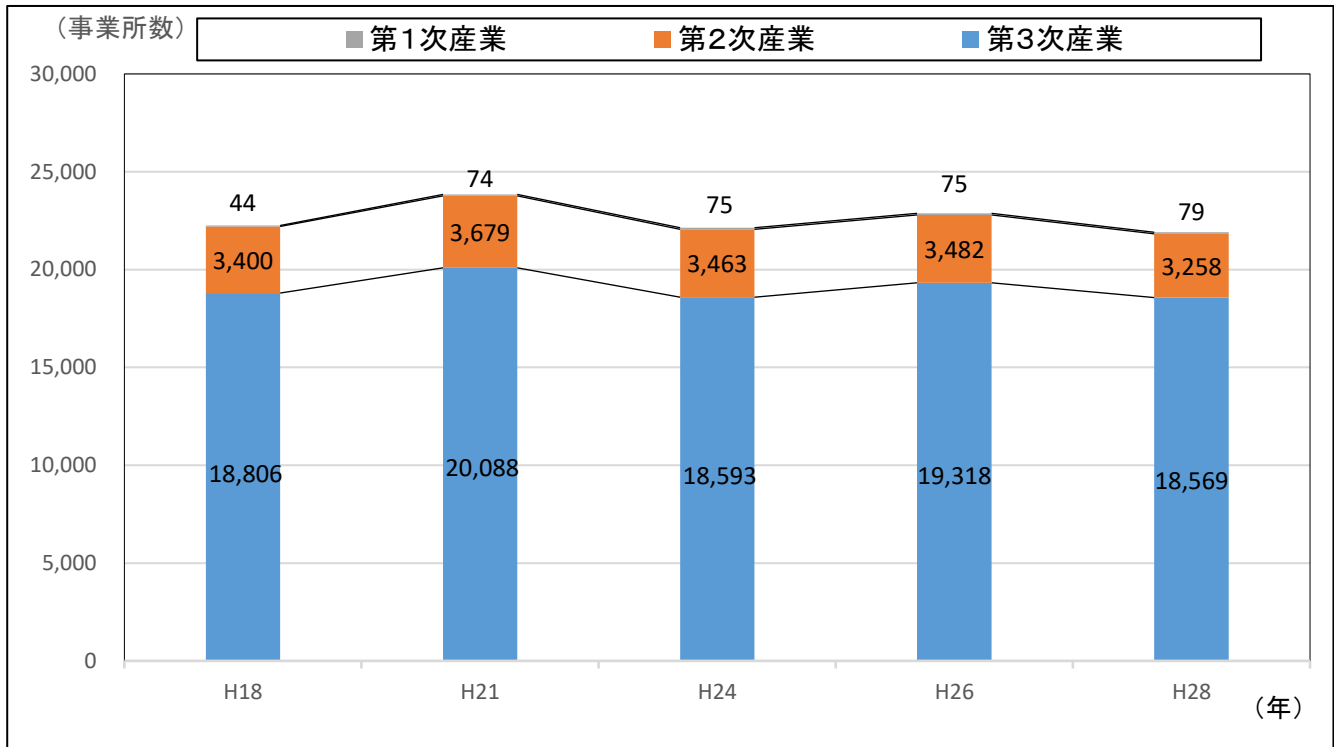
## 消費者物価指数



出典: 総務省統計局「2015年基準消費者物価指数」

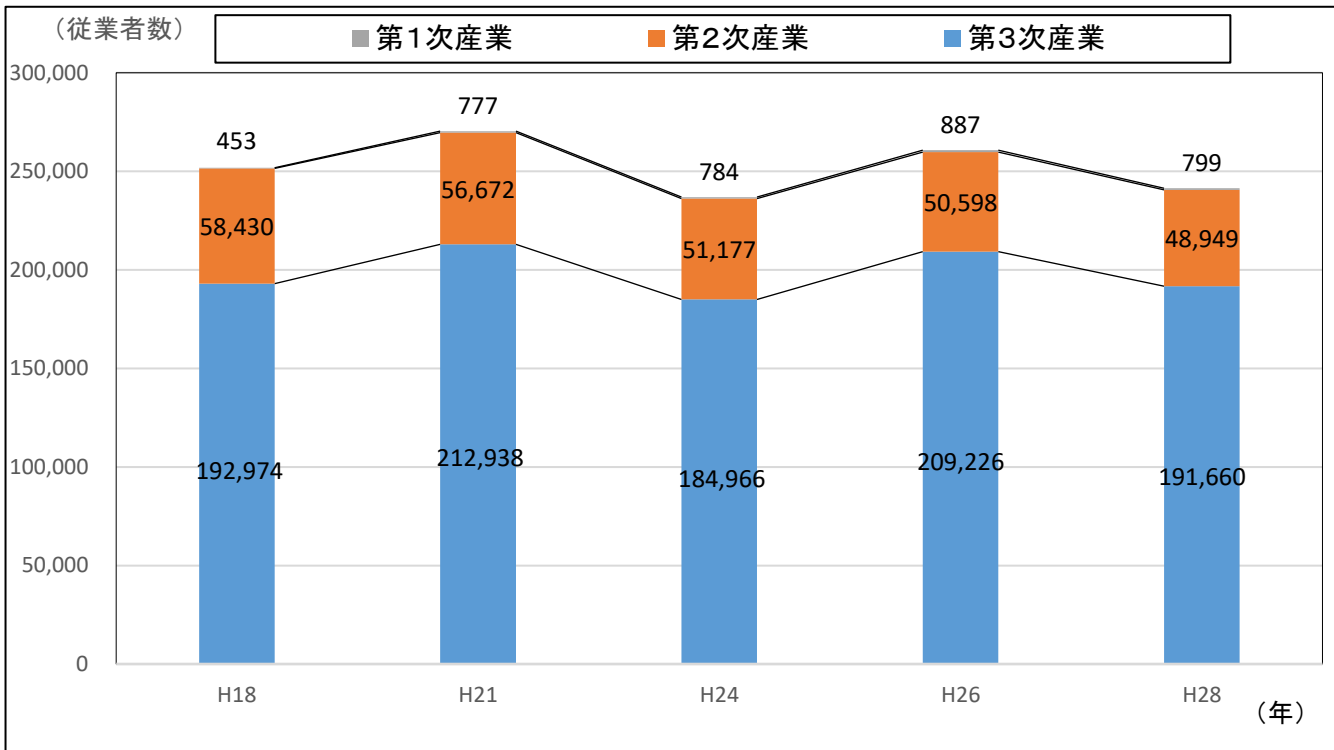
# 経 済

## 産業分類別構成の事業所数推移



出典：宇都宮市統計データバンク「総合統計」

## 産業分類別構成の従業員数推移



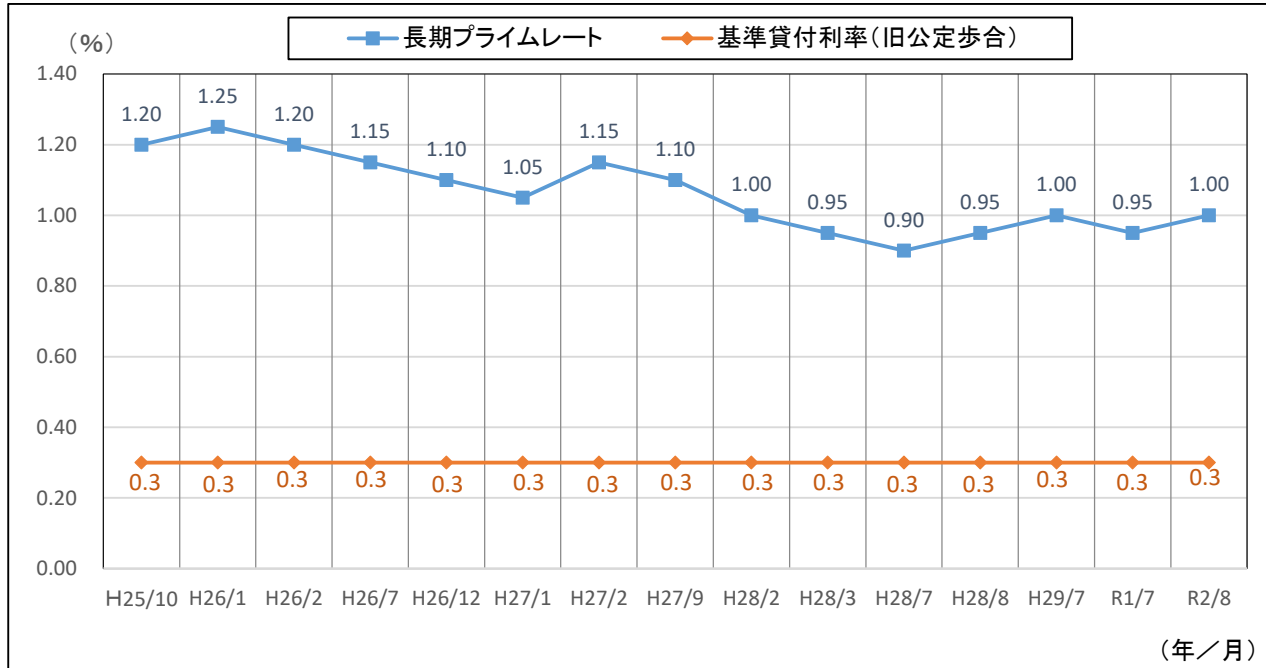
出典：宇都宮市統計データバンク「総合統計」

※平成16年、18年の数値は、旧上河内町、旧河内町を含む。



# 金 融

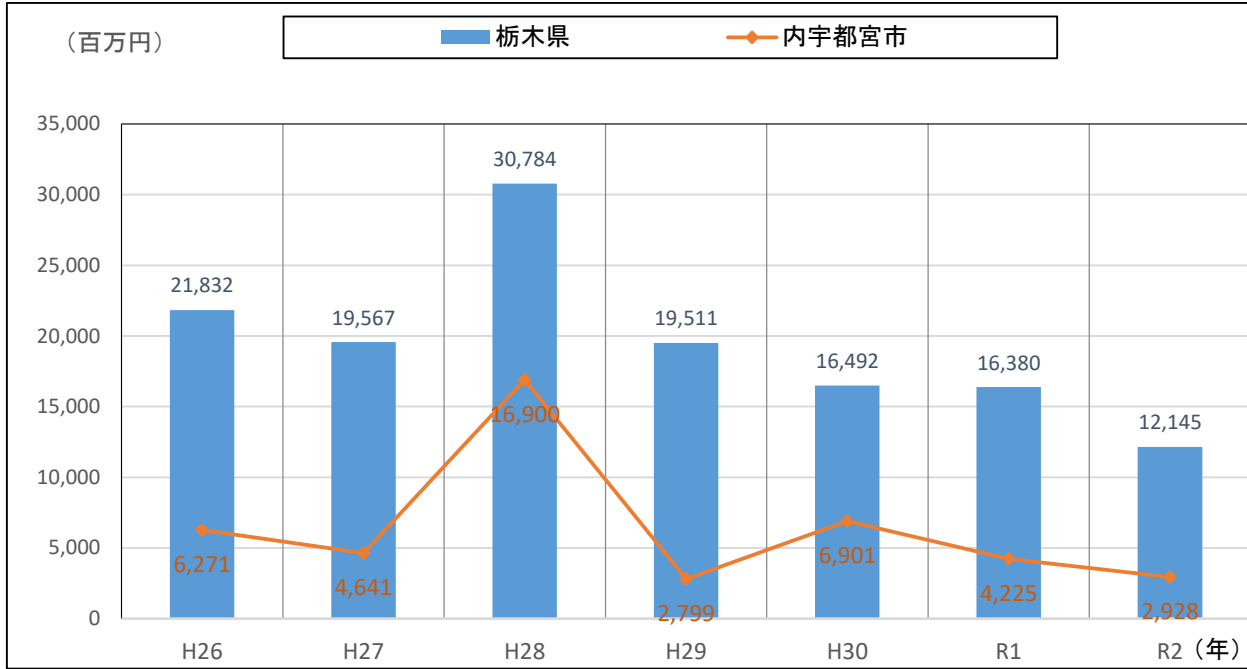
## 金利の動向



出典: 日本銀行ホームページ (<http://www.boj.or.jp/>)

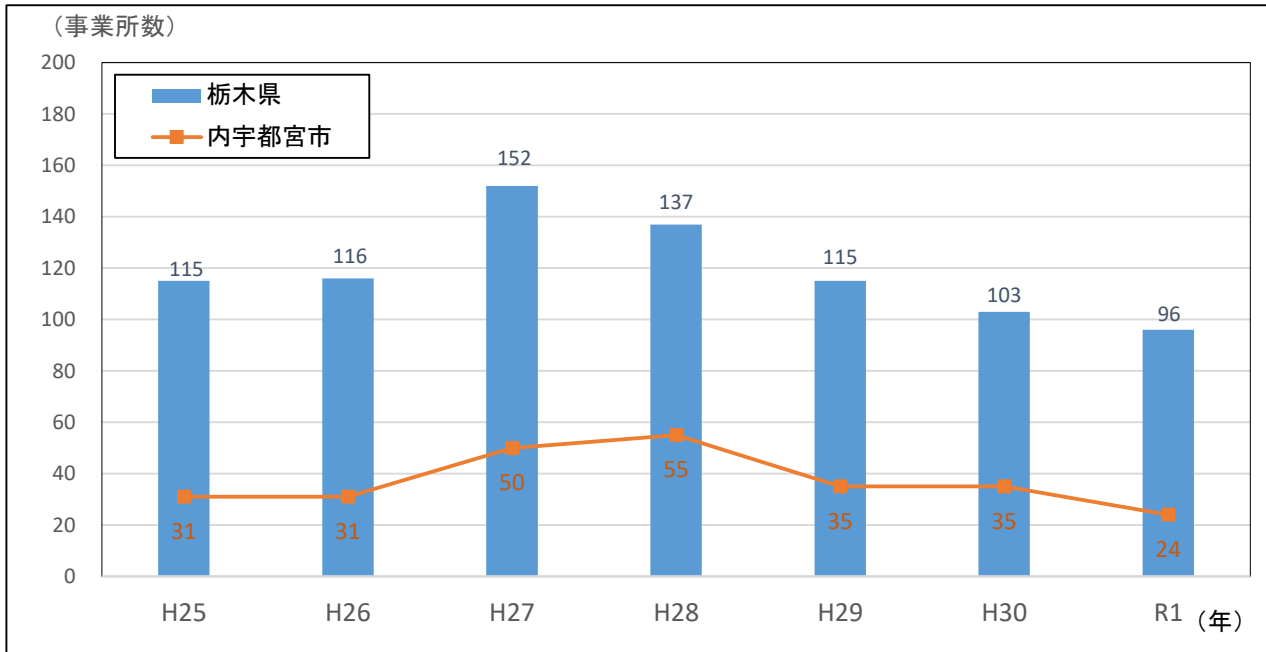
# 金 融

## 負債



出典：(株)東京商工リサーチ宇都宮支店「栃木県内企業倒産整理状況」

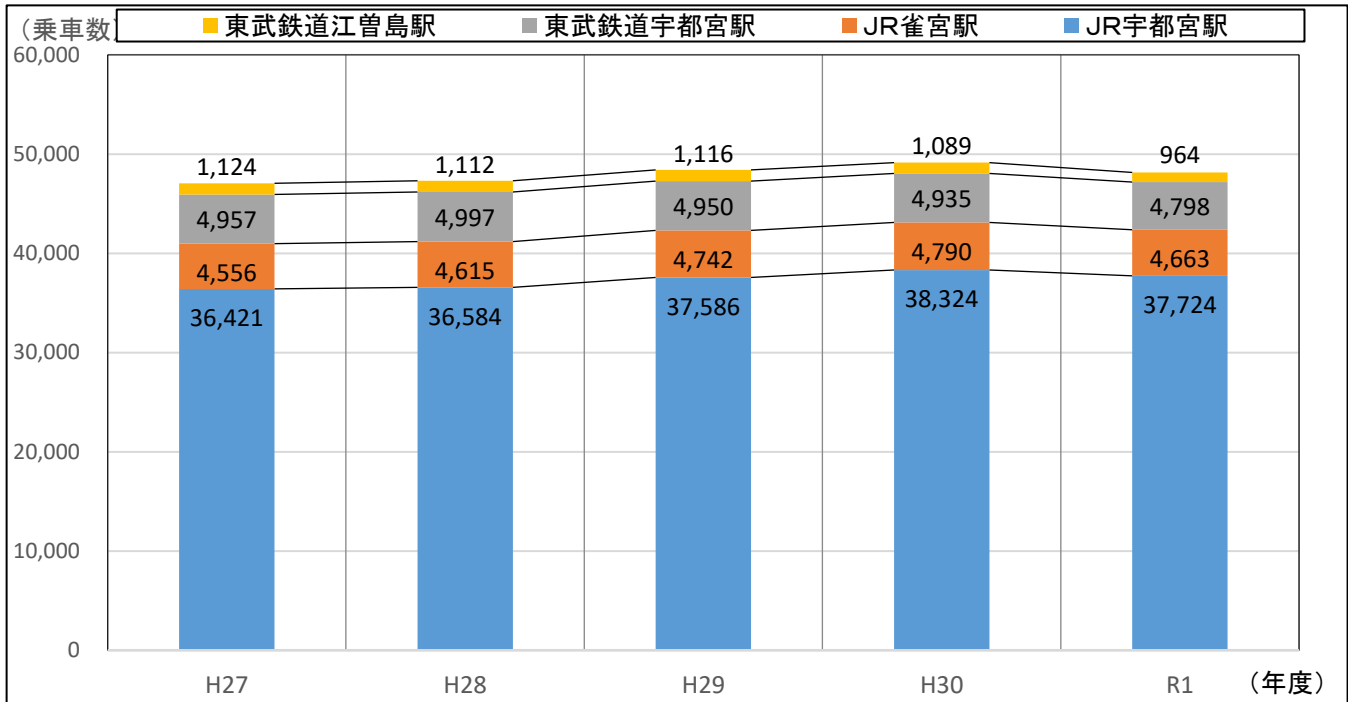
## 倒産状況



出典：(株)東京商工リサーチ宇都宮支店「栃木県内企業倒産整理状況」

# 交通・運輸

## 各駅乗車客数の推移

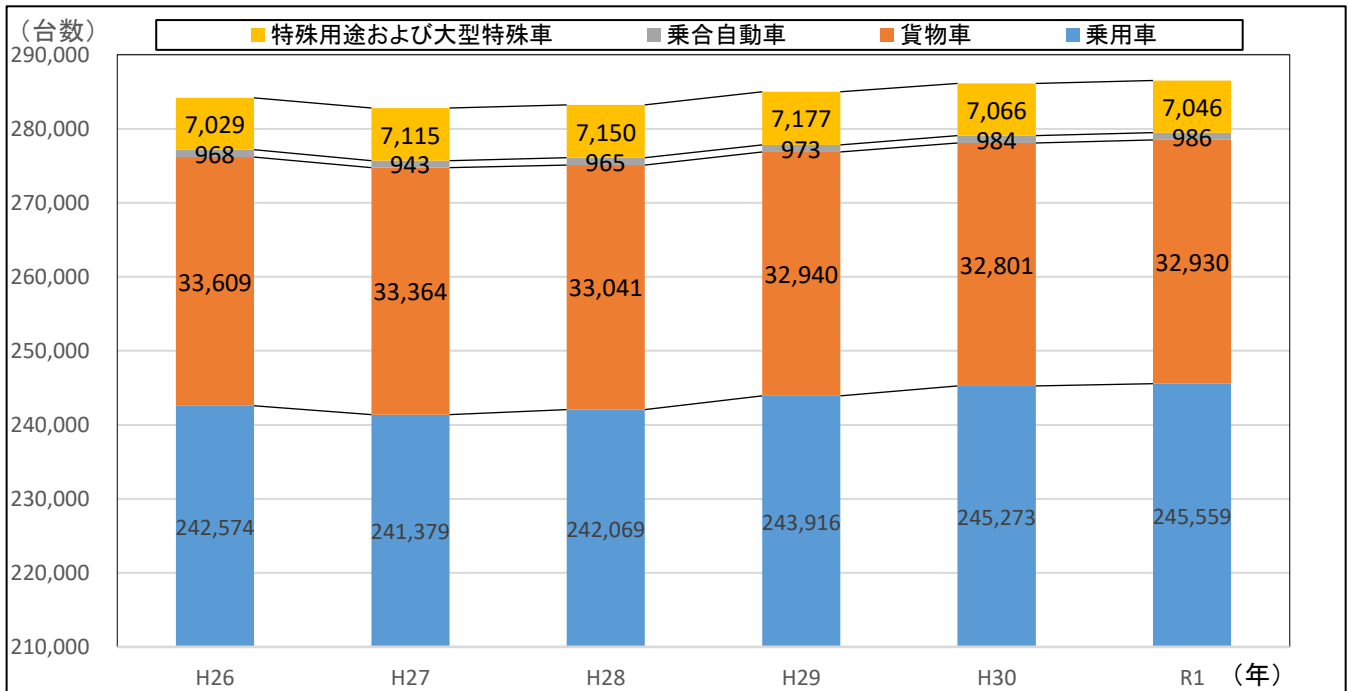


出典：東日本旅客鉄道(株)ホームページ (<https://www.jreast.co.jp/passenger/index.html>)

資料提供：東武鉄道(株)鉄道事業本部 営業統括本部 営業部 北関東営業支社

※乗客数は、各年度1日当たりの平均乗車人員

## 自動車保有台数



出典：宇都宮市統計データバンク「総合統計」

※普通貨物車の台数は普通貨物車と被けん引車の台数の合計を記載

# 工業

## 事業所数・従業者数・製造品出荷

平成29年12月31日現在

産業中分類	事業所数	従業者数(人)	製造品出荷額等(百万円)
食料品	85	5,090	155,586
飲料・たばこ・飼料	9	625	774,169
繊維工業品	12	217	6,053
木材・木製品	5	86	2,336
家具・装備品	13	243	11,298
パルプ・紙・紙加工品	19	626	28,865
印刷・同関連産業	43	748	10,711
化学工業	20	1,678	242,306
石油・石炭製品	2	19	x
プラスチック製品	26	1,489	65,038
ゴム製品	4	229	4,875
なめし革・同製品・毛皮	2	8	x
窯業・土石製品	20	798	18,911
鉄鋼業	8	661	38,957
非鉄金属	6	140	9,781
金属製品	73	2,674	80,426
はん用機械器具	17	1,366	41,938
生産用機械器具	61	4,168	203,809
業務用機械器具	18	3,819	144,601
電子部品・デバイス・電子回路	10	825	33,364
電気機械器具	16	314	7,393
情報通信機械器具	12	1,003	47,614
輸送用機械器具	24	4,293	189,677
その他	15	218	2,636
<b>総数</b>	<b>520</b>	<b>31,337</b>	<b>2,120,344</b>

出典:宇都宮市統計データバンク「工業統計調査」

※従業者数4人以上の事業所

# 工業

## 工業団地の概況

(各年12月末日現在)

年次	宇都宮工業団地			瑞穂野工業団地			清原工業団地		
	事業所数	従業者数 (人)	製造品 出荷額等 (百万円)	事業所数	従業者数 (人)	製造品 出荷額等 (百万円)	事業所数	従業者数 (人)	製造品 出荷額等 (百万円)
H22年	63	5,952	445,979	47	1,277	17,425	39	10,489	1,008,079
H24年	62	5,439	263,679	45	837	14,682	42	9,580	895,236
H25年	61	5,184	281,010	47	1,148	17,998	39	9,494	1,184,467
H26年	59	5,342	280,396	47	1,153	19,604	38	9,680	1,302,161
H29年	61	5,507	276,340	46	1,156	20,141	39	10,707	1,416,810

年次	河内工業団地			河内中小工場団地		
	事業所数	従業者数 (人)	製造品 出荷額等 (百万円)	事業所数	従業者数 (人)	製造品 出荷額等 (百万円)
H22年	15	1,446	50,684	11	205	3,784
H24年	12	1,100	39,938	10	221	2,506
H25年	11	1,024	39,320	9	179	2,272
H26年	11	1,225	42,593	9	172	2,300
H29年	11	1,633	66,098	7	148	2,285

出典:宇都宮市統計データバンク「工業統計調査」

※従業者数4人以上の事業所

※平成29年度から基準日が6月1日に変更されている。

## 誘致企業と地元企業の割

(平成29年12月末日現在)

	地元企業	構成比 (%)	誘致企業	構成比 (%)	合計
事業所数	520	85%	89	15%	609
製造品出荷額等 (百万円)	2,122,209	56%	1,689,468	44%	3,811,677

出典:宇都宮市統計データバンク「工業統計調査」

※従業者数4人以上の事業所

※平成29年度から基準日が6月1日に変更されている。

# 労働

## 新規学校卒業者初任

(単位:千円)

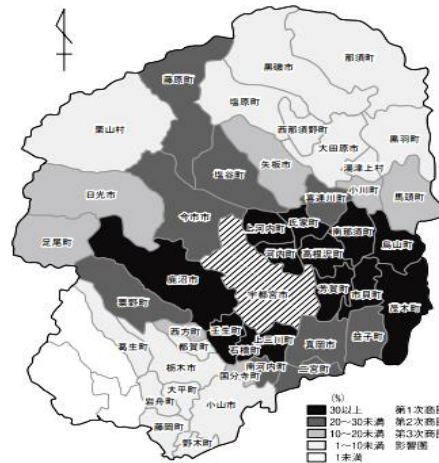
		高校卒(男)	高校卒(女)	短大卒(男)	短大卒(女)	大学卒(男)	大学卒(女)
産業別	建設業	184	175	198	215	219	207
	製造業	174	174	183	174	212	214
	電気・ガス業等	169	-	-	-	215	215
	運輸業等	189	165	-	-	210	198
	卸売・小売業	182	180	183	181	210	204
	金融・保険業	-	160	-	-	205	200
	サービス業	179	182	183	183	208	196
職業別	専門・技術職	181	186	185	187	219	229
	事務職	175	177	197	184	218	205
	販売職	186	181	205	189	222	213
	サービス職	178	177	180	188	207	201
	保安職	169	167	169	175	205	194
	運輸職	186	191	200	200	194	-
	技能工、製造職	174	173	180	173	202	204
規模別	29人以下	179	170	179	178	201	192
	30~99人	177	174	189	186	207	201
	100~499人	177	177	188	190	220	218
	500人以上	176	184	182	194	222	226

出典:ハローワーク宇都宮「ハローワーク情報<求人・求職・賃金情報> 令和3年1月号(令和2年12月内容分  
 ※ハローワーク宇都宮管内における常用労働者として採用された平成31(2019)年3月卒業の新規学  
 卒  
 者の 初任給の平均値。(基本給・定期的に支払われる手当を含み、賞与・時間外手当等を含ま  
 ない)

# 商 業

## 宇都宮市の商圈

第1次商圈(吸収率30%以上)				第2次商圈 (吸収率20%以上30%未満)				第3次商圈 (吸収率10%以上20%未満)			
市町村	人口	吸収人口	吸収率	市町村	人口	吸収人口	吸収率	市町村	人口	吸収人口	吸収率
宇都宮市	473,962	460,459	97.2	塩谷町	12,313	3,578	29.1	馬頭町	11,664	2,176	18.7
上河内町	10,011	5,138	51.3	真岡市	65,437	18,544	28.3	国分寺町	18,589	3,399	18.3
河内町	35,374	26,911	76.1	益子町	24,385	6,763	27.7	西方町	6,512	1,109	17.0
芳賀町	16,159	9,647	59.7	南河内町	20,379	5,213	25.6	日光市	13,972	2,365	16.9
上三川町	31,371	20,774	66.2	栗野町	9,145	2,336	25.5	小川町	6,451	1,092	16.9
高根沢町	30,141	14,798	49.1	今市市	60,635	15,245	25.1	矢板市	34,186	5,592	16.4
石橋町	21,215	9,893	46.6	二宮町	15,833	3,965	25.0	足尾町	2,342	239	10.2
壬生町	39,968	15,219	38.1	藤原町	9,270	2,102	22.7	総 数	93,716	15,972	17.0
市貝町	12,190	6,106	50.1	喜連川町	10,850	2,245	20.7				
南那須町	11,779	4,560	38.7	総 数	228,247	59,991	26.3				
烏山町	16,867	5,729	34.0								
氏家町	33,473	11,356	33.9								
茂木町	14,364	4,525	31.5								
鹿沼市	91,901	28,885	31.4								
総 数	838,775	624,000	74.4								



※商圈とは、買い物に来る割合(吸収率)が10%以上になる範囲  
 ※旧市町ごとに調査実施  
 宇都宮市, 上河内町, 河内町→宇都宮市  
 鹿沼市, 栗野町→鹿沼市  
 日光市, 今市市, 足尾町, 藤原町→日光市  
 氏家町, 喜連川町→さくら市  
 南那須町, 烏山町→那須烏山市  
 南河内町, 石橋町, 国分寺町→下野市  
 真岡市, 二宮町→真岡市  
 小川町, 馬頭町→那珂川町  
 西方町→栃木市

出典: 栃木県産業労働観光部経営支援課「平成26年度地域購買動向調査報告」

## 地元購買率の推移

年度	H6	H11	H16	H21	H26
地元購買率(%)	97.5	96.5	98.1	97.4	97.2
流出率*1(%)	2.5	3.5	1.9	2.6	2.8
人口(人)	434,376	443,297	450,384	460,637	473,962
吸収人口*2(人)	423,517	427,782	441,827	448,871	460,459

※小数点第二位を四捨五入

※旧河内町, 上河内町を除く

\*1 地元購買率から100%を差し引いたもの

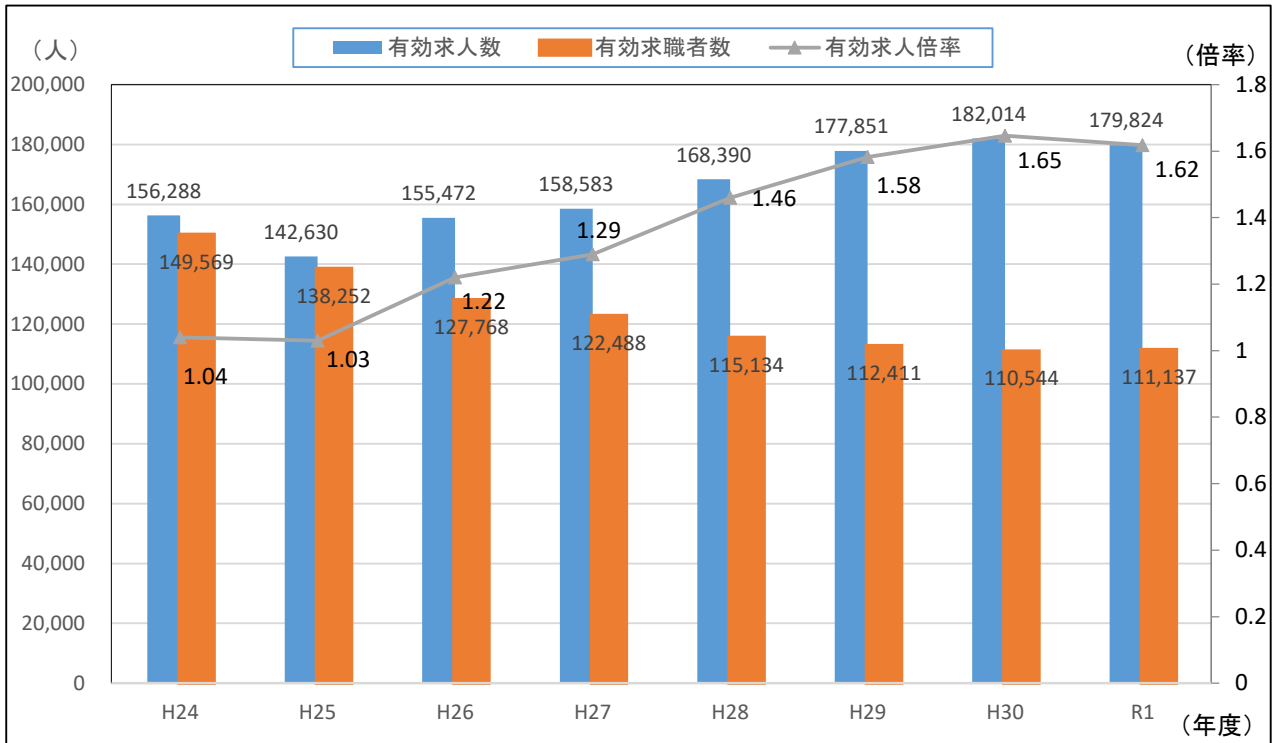
\*2 宇都宮市の人口に地元購買率を乗じたもの

出典: 宇都宮市統計データバンク「総合統計」

出典: 栃木県産業労働観光部経営支援課「平成26年度地域購買動向調査報告」

# 労働

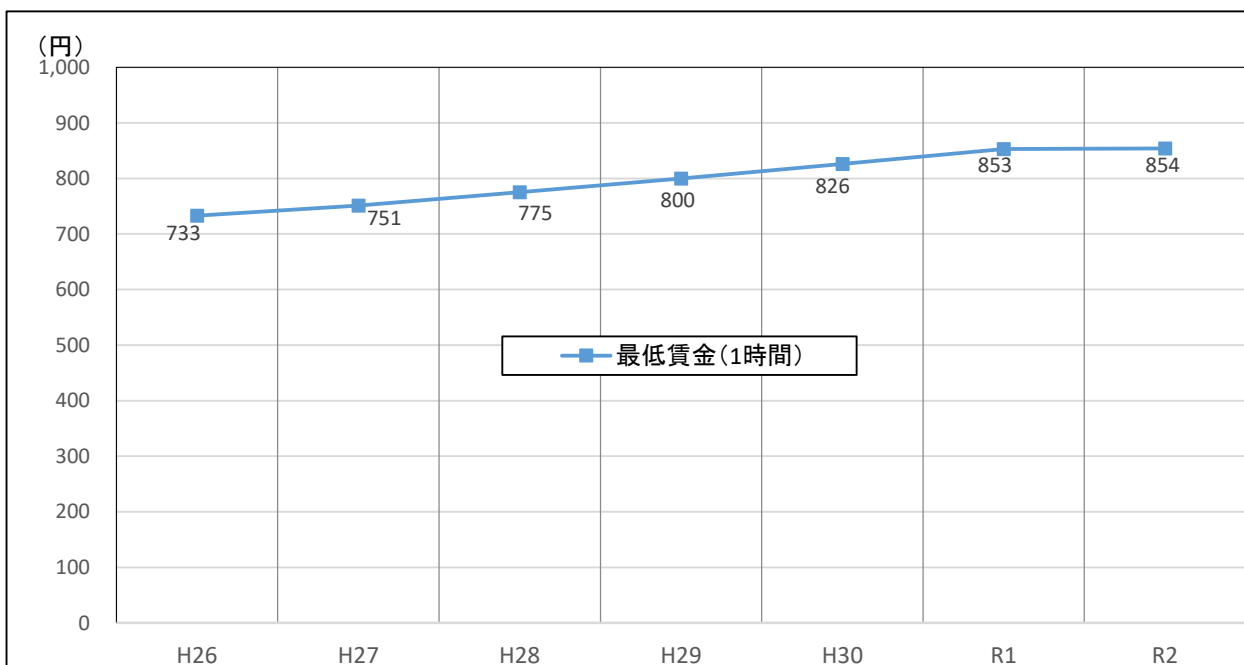
## 労働力需給状況



出典：ハローワーク宇都宮「業務月報」

※有効求人人数、有効求職者数は、各年度の月間有効求人人数および月間有効求職者数の合計。

## 栃木県最低賃金の推移



出典：栃木労働局ホームページ

([https://jsite.mhlw.go.jp/tochigi-roudoukyoku/riyousha\\_mokuteki\\_menu/jigyounushi/\\_82012/saichin\\_menu.htm](https://jsite.mhlw.go.jp/tochigi-roudoukyoku/riyousha_mokuteki_menu/jigyounushi/_82012/saichin_menu.htm))

※特定最低賃金が適用されないすべての労働者に適用される。一般労働者の他、臨時、パート、アルバイト等にも適用。(効力発生日：令和元年10月1日)



# 商 業

## 卸売業の状況

	事業所数(店)			従業者数(人)			年間商品販売額(百万円)		
	H26	H28	増減	H26	H28	増減	H26	H28	増減
<b>卸売業計</b>	<b>1,386</b>	<b>1,555</b>	△	<b>14,205</b>	<b>15,643</b>	△	<b>1,434,238</b>	<b>1,913,832</b>	△
食料・飲料	169	170	△	1,785	2,005	△	189,091	195,672	△
産業機械器具	156	202	△	1,529	1,675	△	105,189	154,415	△
建築材料	141	157	△	1,220	1,271	△	101,707	104,676	△
電気機械器具	131	167	△	1,464	1,409	▼	183,647	193,298	△
農畜産物・水産物	130	131	△	2,023	2,273	△	294,776	337,944	△
医薬品・化粧品等	78	83	△	1,352	1,262	▼	149,396	166,533	△
自動車	81	110	△	1,156	1,382	△	152,187	401,562	△
衣服・身の回り品	49	46	▼	326	279	▼	8,074	7,741	▼
家具・建具・じゅう器等	50	52	△	373	499	△	24,487	39,358	△
その他の卸売業	401	437	△	2,977	3,588	△	225,684	312,632	△

出典：宇都宮市統計データバンク「総合統計」

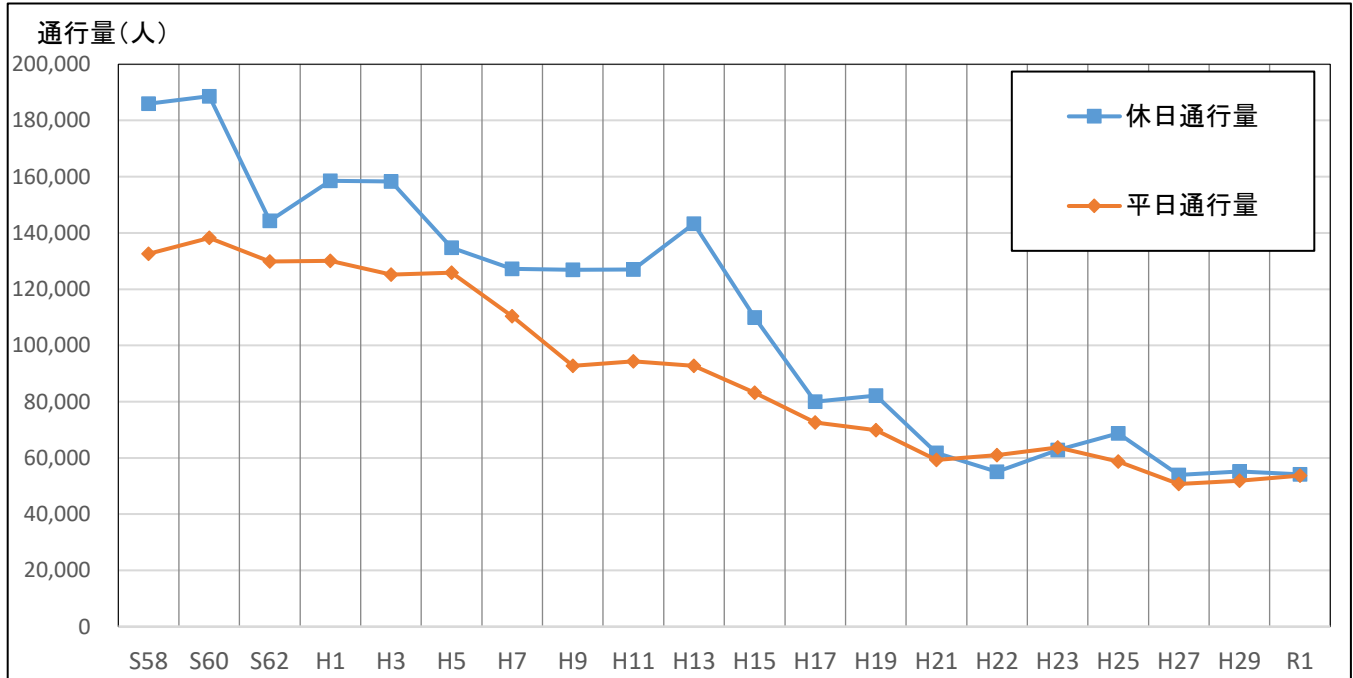
## 小売業の状況

	事業所数(店)			従業者数(人)			年間商品販売額(百万円)		
	H26	H28	増減	H26	H28	増減	H26	H28	増減
<b>小売業計</b>	<b>3,060</b>	<b>3,239</b>	△	<b>25,930</b>	<b>28,732</b>	△	<b>605,982</b>	<b>700,595</b>	△
織物・衣服・靴・身の回り品	511	565	△	2,523	2,913	△	38,014	47,908	△
飲食料品	811	853	△	8,898	10,459	△	129,729	154,858	△
自動車・自転車	314	358	△	2,391	3,269	△	77,261	137,343	△
家具・建具・畳	50	54	△	354	361	△	7,214	7,875	△
機械器具	139	138	▼	1,054	919	▼	42,704	37,084	▼
医薬品・化粧品	283	322	△	1,414	1,914	△	34,346	45,280	△
燃料	187	194	△	1,250	1,377	△	74,763	69,952	▼
書籍・文具・スポーツ・玩具・楽器・娯楽	197	186	▼	2,008	1,945	▼	25,672	27,053	△
百貨店・総合スーパー	11	10	▼	2,487	2,133	▼	99,593	102,764	△
その他の小売業	557	559	△	3,551	3,442	▼	76,684	70,481	▼

出典：宇都宮市統計データバンク「総合統計」

# 商 業

## 中心部通行量の推移



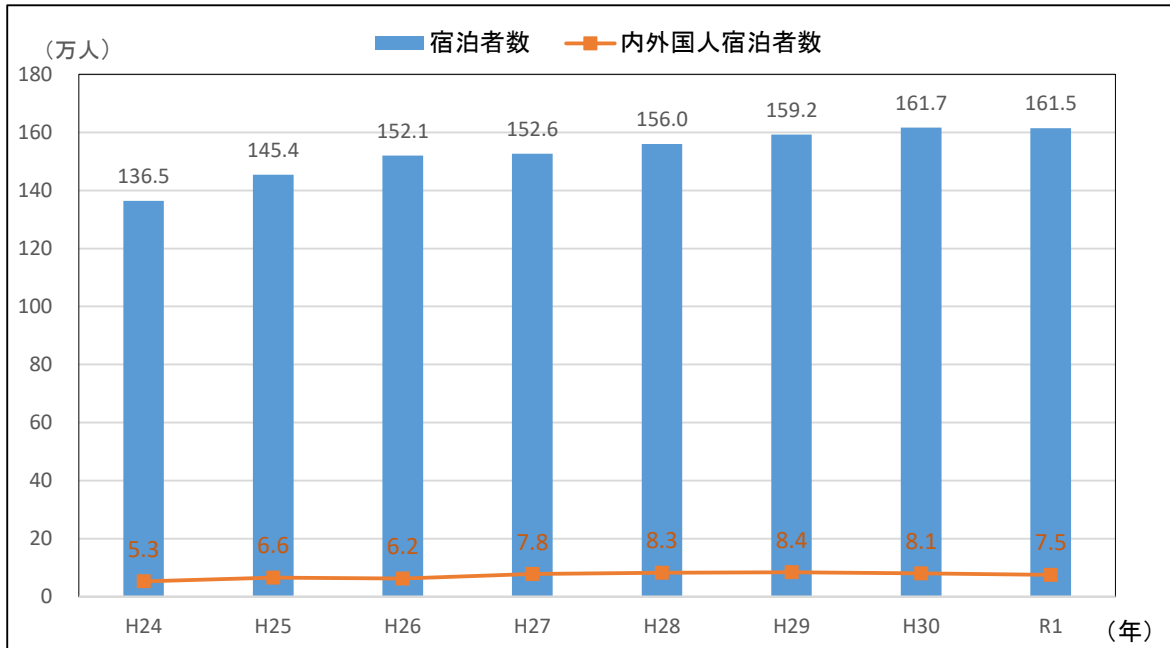
実施年度	休日通行量	対前回比	平日通行量	対前回比
昭和56年	173,786	—	140,283	—
昭和58年	185,979	7.0%	132,612	-5.5%
昭和60年	188,645	1.4%	138,231	4.2%
昭和62年	144,285	-23.5%	129,862	-6.1%
平成元年	158,544	9.9%	130,092	0.2%
平成3年	158,315	-0.1%	125,139	-3.8%
平成5年	134,765	-14.9%	125,839	0.6%
平成7年	127,214	-5.6%	110,381	-12.3%
平成9年	126,847	-0.3%	92,807	-15.9%
平成11年	127,041	0.2%	94,333	1.6%
平成13年	143,246	12.8%	92,721	-1.7%
平成15年	109,902(169,743)	-23.3%	83,234(129,333)	-10.2%
平成17年	80,018(120,437)	-27.2%(-29.0%)	72,618(112,175)	-12.8%(-13.3%)
平成19年	82,162(125,291)	2.7%(4.0%)	69,823(108,724)	-3.8%(-3.1%)
平成21年	61,788(93,395)	-24.8%(-25.5%)	59,310(90,038)	-15.1%(-17.2%)
平成22年	55,025(87,267)	-10.9%(-6.6%)	60,961(94,200)	2.8%(4.6%)
平成23年	62,853(98,635)	14.2%(13.0%)	63,720(97,987)	4.5%(4.0%)
平成25年	68,756(108,304)	9.4%(9.8%)	58,688(92,272)	-7.9%(-5.8%)
平成27年	53,957(86,610)	-21.5%(-20%)	50,738(80,991)	-13.5%(-12.2%)
平成29年	55,224(92,636)	2.3%(6.9%)	51,840(87,319)	2.2%(7.8%)

出典：宇都宮市「平成29年度商店街通行量実態調査」

※通行量は継続調査地点である17地点の合計値を掲載  
括弧内は継続調査実施地点である24箇所の合計を表す。

# 観 光

## 宿泊客数・外国人宿泊者数



出典: 宇都宮市「宇都宮市観光動態調査」

## 餃子1世帯当たり年間支出金

年度	H27		H28		H29		H30		R1		R2	
1位	浜松	4,646円	浜松	4,819円	宇都宮	4,258円	浜松	3,501円	宇都宮	4,359円	浜松	3,766円
2位	宇都宮	3,981円	宇都宮	4,650円	浜松	3,582円	宇都宮	3,242円	浜松	3,506円	宇都宮	3,693円
3位	宮崎	2,711円	宮崎	2,895円	堺	3,091円	宮崎	3,107円	京都	2,790円	宮崎	3,670円
4位	京都	2,542円	京都	2,870円	京都	3,041円	京都	2,989円	東京	2,560円	京都	3,132円
5位	大津	2,501円	大津	2,753円	宮崎	2,855円	大阪	2,586円	神戸	2,463円	大津	2,776円

出典: 総務省統計局「家計調査結果」

都市階級・地方・都道府県庁所在市別1世帯当たりの品目別支出金額, 購入数量

# 商 業

## 通行量ベスト5

(1) 休日

(令和元年7月28日 実施)

	調査地点	今回(人)	前回(人)
1位	JR宇都宮駅東西自由通路 (JR宇都宮駅庁舎2階 東)	13,614	12,658
2位	オリオンスクエア前 (オリオン通り:江野町 中央)	10,689	9,930
3位	長瀬文具店前 (オリオン通り:曲師町 西)	7,712	8,134
4位	オリオンACぶらざ前 (オリオン通り:江野町 西)	6,405	7,421
5位	長谷川時計店前 (オリオン通り:曲師町 東)	5,416	6,092

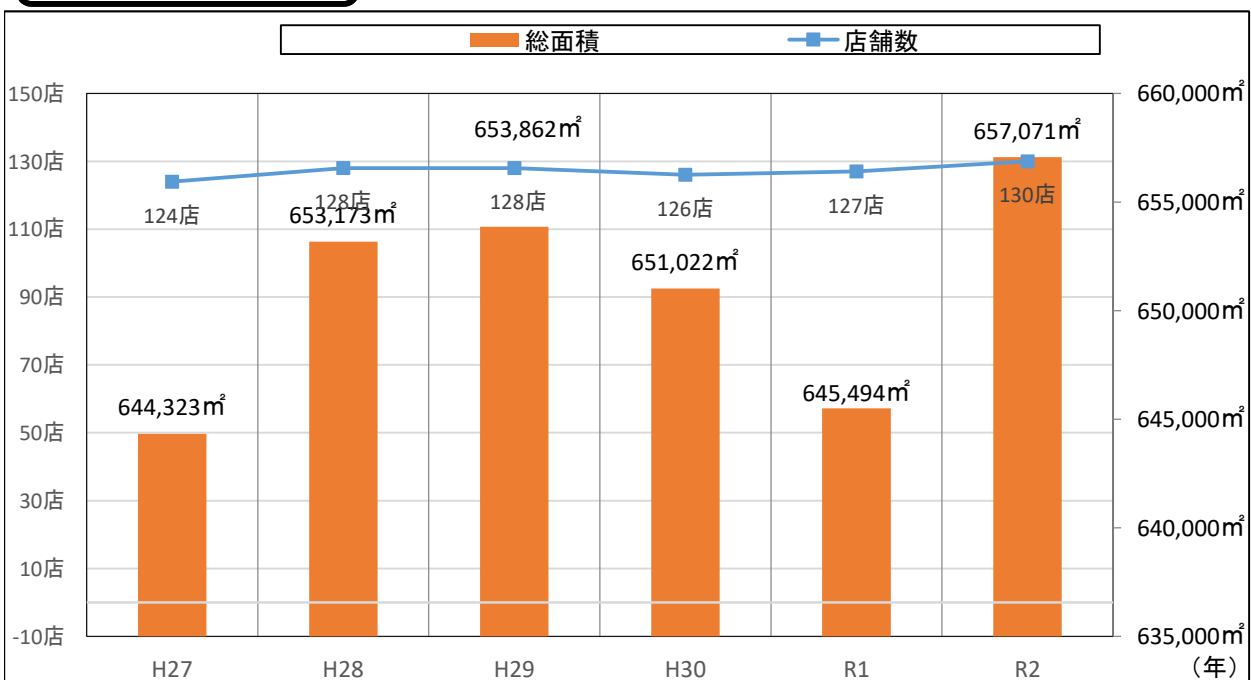
(2) 平日

(令和元年7月29日実施)

	調査地点	今回(人)	前回(人)
1位	JR宇都宮駅東西自由通路 (JR宇都宮駅庁舎2階 東)	14,143	12,806
2位	オリオンスクエア前 (オリオン通り:江野町 中央)	7,918	7,349
3位	長瀬文具店前 (オリオン通り:曲師町 西)	5,777	6,015
4位	駅東口大通り (JR宇都宮駅庁舎東口)	5,648	3,429
5位	オリオンACぶらざ前 (オリオン通り:江野町 西)	5,127	5,915

出典:宇都宮市「平成29年度商店街通行量実態調査」

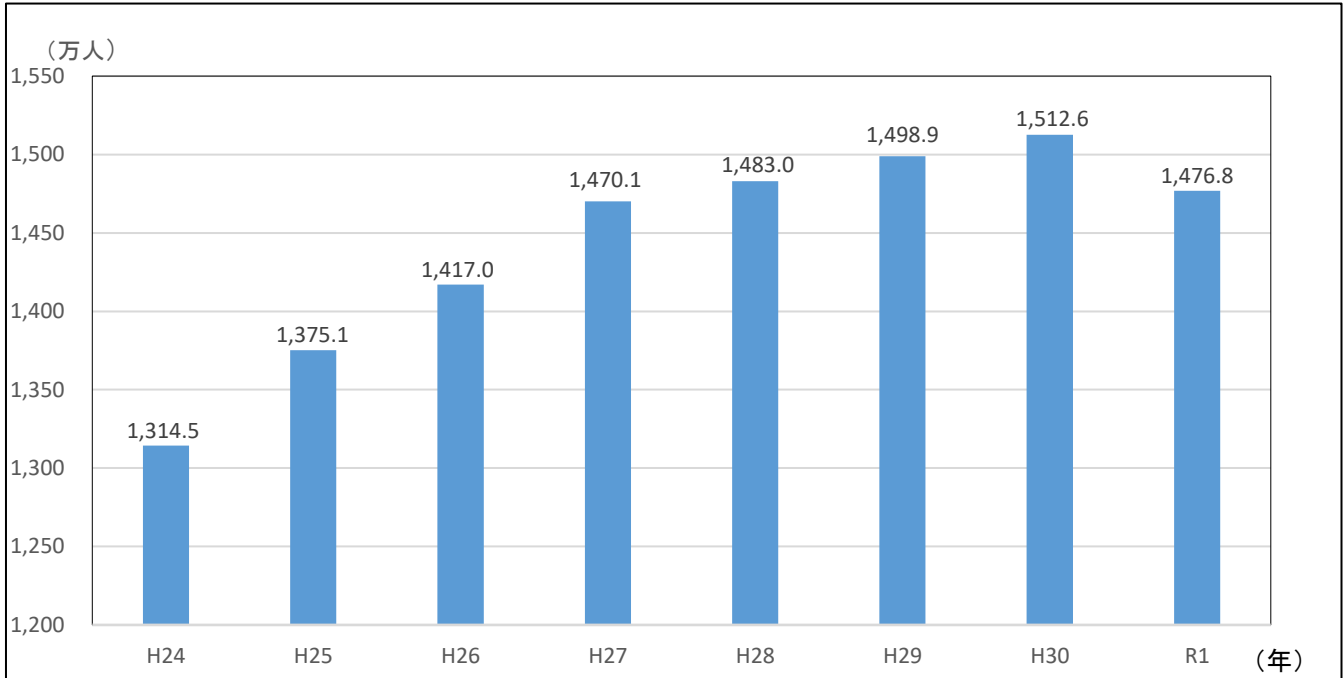
## 大型店の推移



資料提供:宇都宮商工会議所 地域振興部

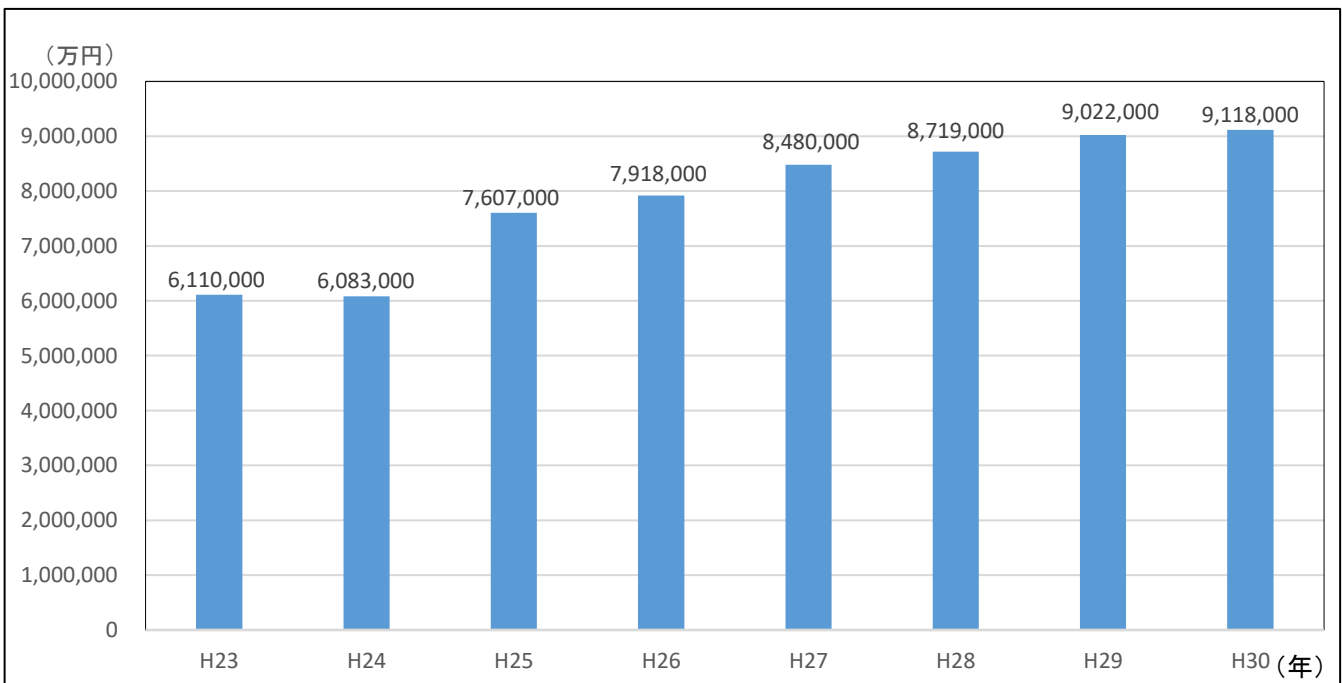
# 観 光

## 入込客数



出典:宇都宮市「宇都宮市観光動態調査」

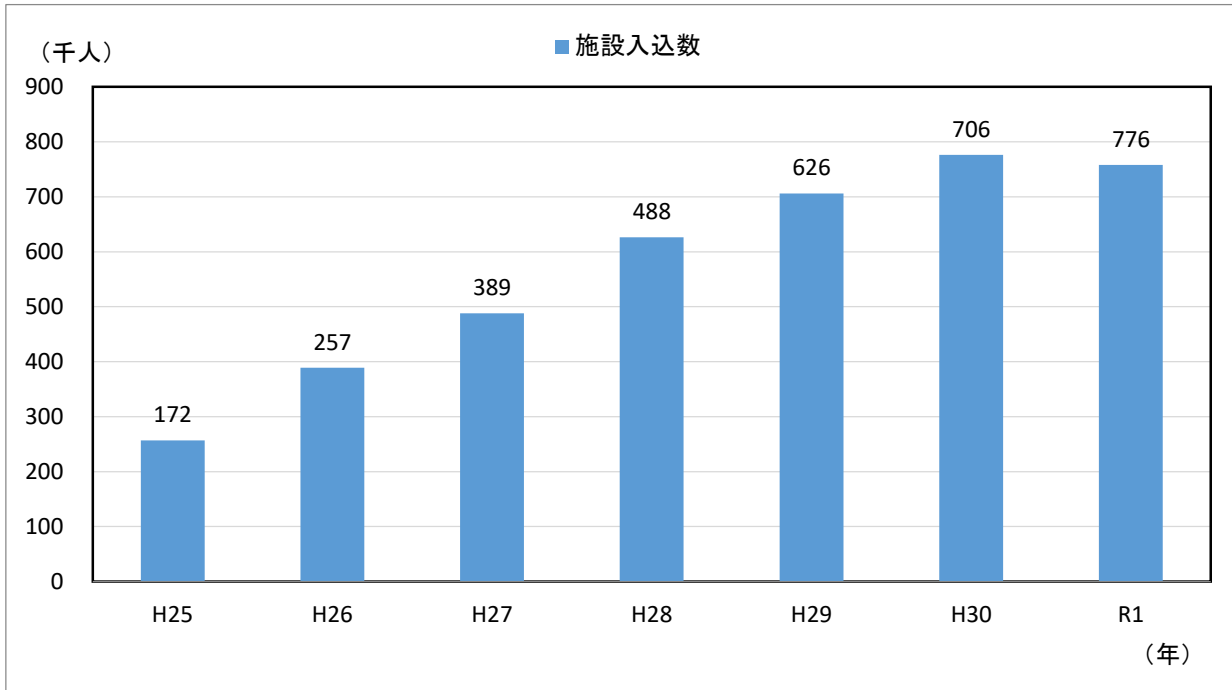
## 観光消費額



出典:宇都宮市「宇都宮市観光動態調査」

# 観 光

## 大谷地区 観光施設入込数



出典: 栃木県「栃木県観光客入込数・宿泊数 推定調査結果」大谷寺・大谷資料館・平和観音入込数